







LEGENDA

-  Terminal Rodoviário Existente
-  Terminal Rodoviário Projetado
-  Pontos de Transbordo com Ilhas de Serviços ao longo da Via Estrutural

Eixos Prioritários para Estruturação Urbana

-  Via Expressa
-  Via Estrutural
-  Via Distribuidora Principal

PLANO DIRETOR DO MUNICÍPIO DE COLOMBO

MAPA 2 - SISTEMA DE MOBILIDADE

ESCALA:

1:75.000

DATA:

JANEIRO / 2004